
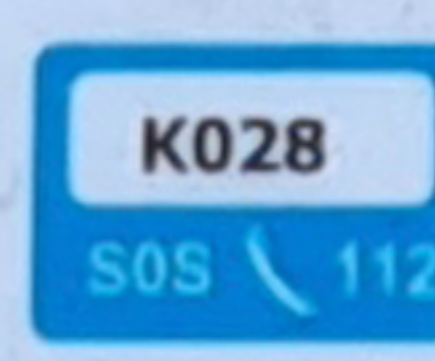

 **Livredningsudstyr**
Life saving equipment
Lebensrettungs-ausrüstung

 **Prøvetagningspunkt**
Sampling point
Test punkt

 **Strandnummerskilt**
Beachnumber
Strandnummer

 **Parkeringsplads**
Car park
Parkplatz

Badevandsprofil

Beliggenhed og udbredelse	Ved sving på Strandvejen— ca. 350 m syd for Skuldelev Havn
Kontrolovervågning	Station nr. 131 (12 prøver/badesæson)
Badevandskvalitet	Udmærket (klassificering: 1. ringe, 2. tilfredsstillende, 3. god og 4. udmærket)

Beskrivelse af vandet og bundforhold

Fysiske forhold	
Hydrologiske forhold	Strømretning i vindens retning
Morfologiske forhold	Blød bund med sten.
Salinitet	Brakvand (1 – 2 %)
Opblomstring af blågrønalg (cyanobakterievækst)	Lav risiko. Kan forekomme i sjældne tilfælde ved flere dages stille varmt vejr
Opblomstring af makroalger og /eller fytoplankton	Lav risiko. Der kan dog forekomme tang.

Liste over mulige forureningskilder og vurdering af disse

Mulige forureningskilder	Ved meget kraftige regnskyl, kan forekomme en vis påvirkning fra spildevand. Forureningens varighed vil afhænge af størrelsen og af strøm- og vindforhold. (Op til 3 dage efter hændelsen)
Opland og bagland	Sommerhusområde
Varsling af forringet badevandskvalitet	Scan QR-kode / www.frederikssund.dk/oplevel-frederikssund/badevandskvalitet

Beskrivelse af stranden og faciliteter

Fysiske forhold	Grønt opholdsareal / teltplads
Badebro	Ja
Livredder	Nej
Handicapfaciliteter	Nej
P-pladser	Ja
Toiletter	Ja samt mulighed for at benytte havnens toiletter
Andre faciliteter	Borde og bænke, shelter, grill og bålplads
Andet	

Yderligere information

Kontakt	Frederikssund Kommune, Natur og Miljø Telefon: 47 35 10 00
Hjemmeside	www.frederikssund.dk/oplevel-frederikssund/badevandskvalitet

